



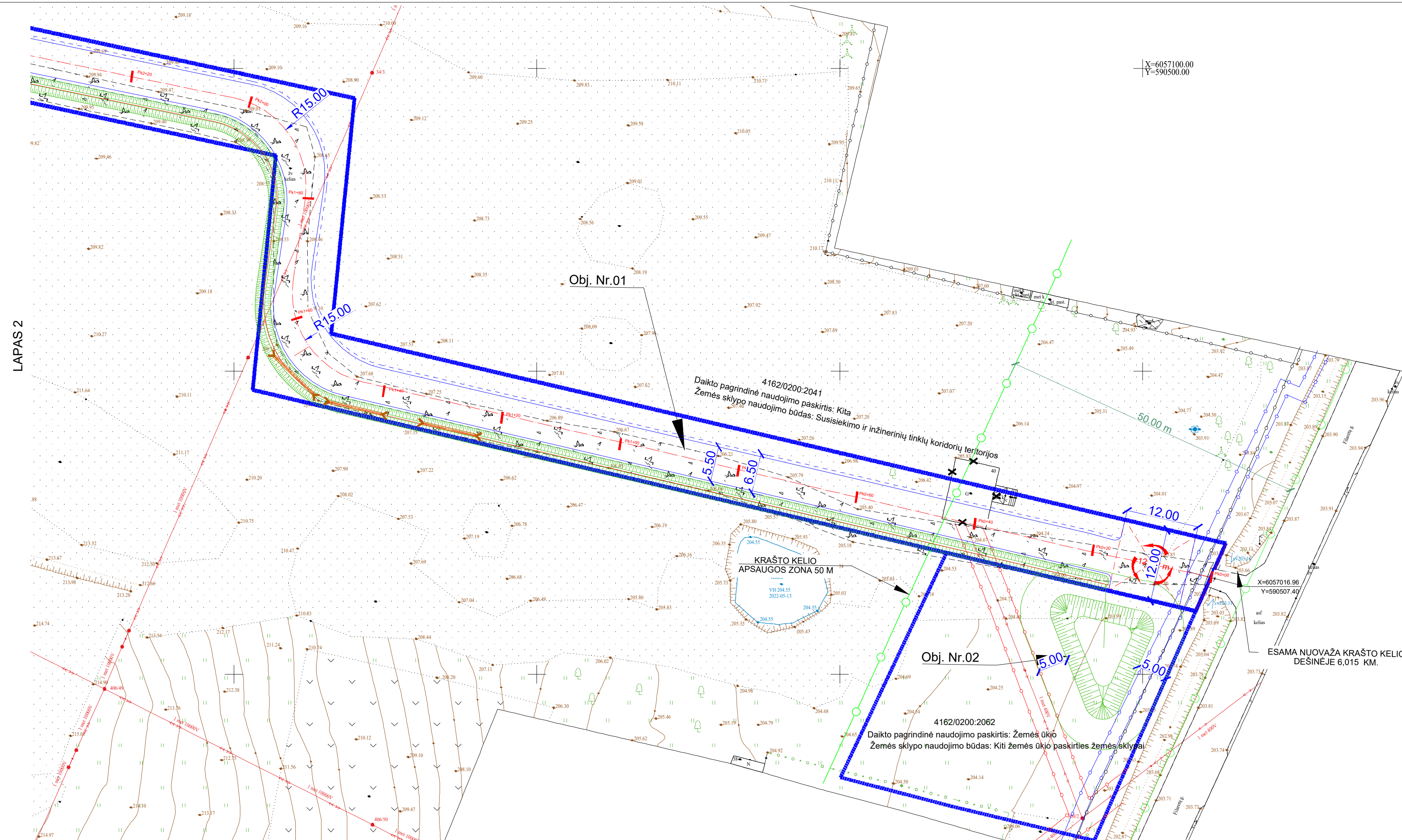
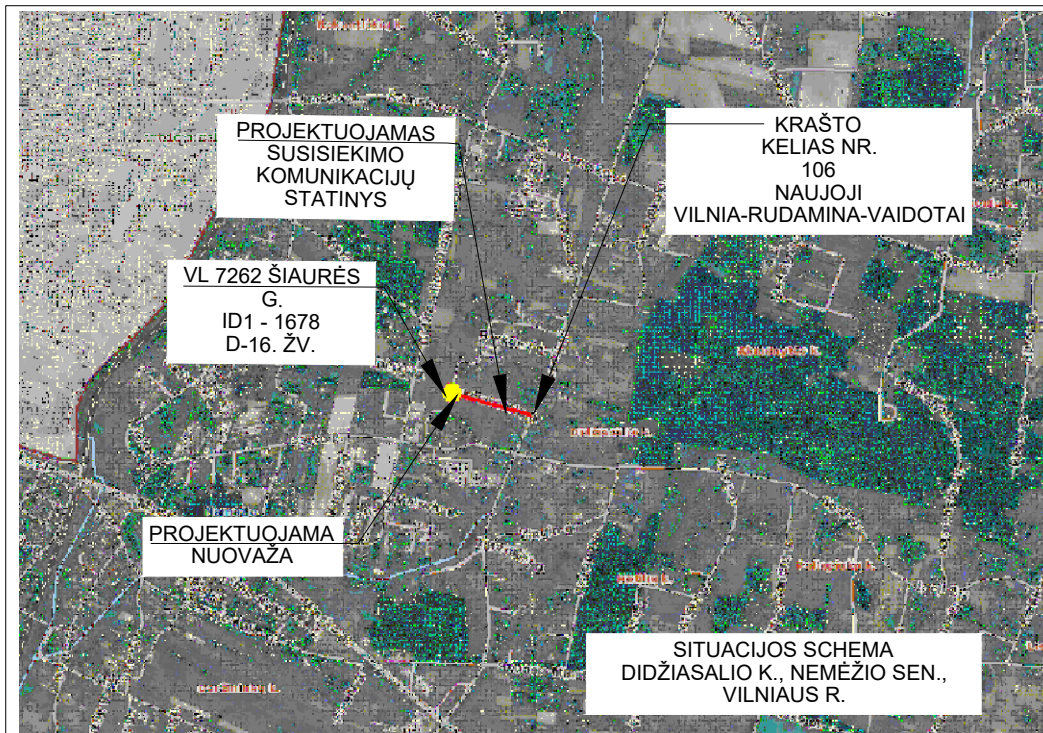
EKSPLIKACIJA

OBJEKTO Nr.	OBJEKTO PAVADINIMAS	PASTABA
01	AUKŠTAKALNIO G.	PROJEKTUOJAMA
02	INFILTRACINIS SAUSINIMO TELKINYS	2.22 arų

SUSISIEKIMO DALIES SUTARTINIAI ŽYMĖJIMAI

ŽYMĖJIMAS	REIKŠMĖ
	NAGRINĖJAMOS TERITORIJOS KADASTRINIŲ SKLYPŲ RIBOS
	KADASTRINIŲ SKLYPŲ RIBOS
	PROJEKTUOJAMI GATVĖS BORTAI
	PAGRINDINĖS SUSISIEKIMO KOMUNIKACIJOS AŠIS
	ARDOMA
	PROJEKTUOJAMAS ŠLAITAS

Kval. patv. dok. Nr.	UAB "Globalus projektavimas" Linkmenų g. 5, Vilnius, LT-09300 Tel.: +370 671 95367 www.globalus.lt				Statinio pavadinimas: Aukštakainio gatvės sklypuose kad. Nr. 4162/0200:2041, 4162/0200:2042, Didžiasalio k., Nemėžio sen., Vilniaus r. sav. statybos projektas			
	Atestato Nr.	Pareigos	Vardas, pavardė	Parašas	Data	Brėžinio pavadinimas:	Laida	
A1213	PV, PDV	Joana Janulevičienė			2023	Situacijos planas	0	
21015	S PDV	Ilmantė Jarašūnienė			2023			
Kalba:	D.R. (pagal įgatjojimą)				Statytojo (užsakovo) pavadinimas:		Lapas	Lapų
	LT					Dokumento žymuo: GP22-906-PP-S -01		



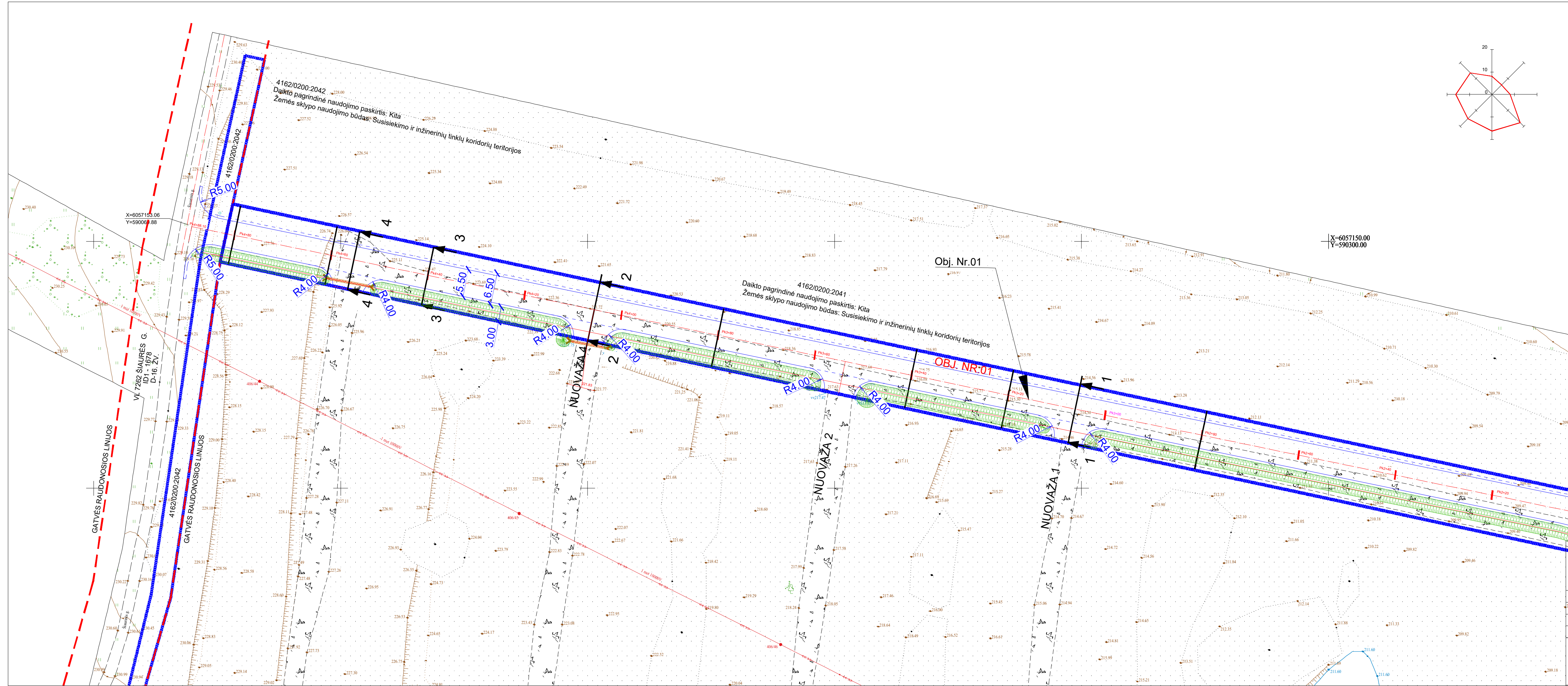
EKSPLIKACIJA

OBJEKTO Nr.	OBJEKTO PAVADINIMAS	PASTABA
01	AUKŠTAKALNIO G.	PROJEKTUOJAMA
02	INFILTRACINIS SAUSINIMO TELKINYS	2.22 arų

SUSISIEKIMO DALIES SUTARTINIAI ŽYMĖJIMAI

ŽYMĖJIMAS	REIŠMĖ
	NAGRINĖJAMOS TERITORIJOS KADASTRINIŲ SKLYPŲ RIBOS
	KADASTRINIŲ SKLYPŲ RIBOS
	PROJEKTUOJAMI GATVĖS BORTAI
	PAGRINDINĖS SUSISIEKIMO KOMUNIKACIJOS AŠIS
	ARDOMA
	PROJEKTUOJAMAS ŠLAITAS
	KELIŲ APSAUGOS ZONOS (KRAŠTO KELIAS - 50 M)
	ELEKTROS TINKLŲ APSAUGOS ZONOS
	ELEKTRONINIŲ RYŠIŲ TINKLŲ ELEKTRONINIŲ RYŠIŲ INFRASTRUKTŪROS APSAUGOS ZONOS
	SKIRSTOMŲJŲ DUJOTIEKIŲ APSAUGOS ZONOS

Kval. patv. dok. Nr.	UAB "Globalus projektavimas" Linkmenų g. 5, Vilnius, LT-09300 Tel.: +370 671 95367 www.globalus.lt			Statinio pavadinimas: Aukštakalnio gatvės sklypuose kad. Nr. 4162/0200:2041, 4162/0200:2042, Didžiasalio k., Nemėžio sen., Vilniaus r. sav. statybos projektas		
	Atestato Nr.	Pareigės	Vardas, pavardė	Parašas	Data	
21015	S PDV	Ilmantė Jarašūnienė			2023	
Kalba: LT	D.R. (pagal įgaitojimą)	Statytojo (užsakovo) pavadinimas: D.R. (pagal įgaitojimą)			Brėžinio pavadinimas: Nužymėjimo planas M 1:500	
		Dokumento žymuo: GP22-906-PP-S -02			Lapų	Laidų
					1	2



OBJEKTO Nr.	OBJEKTO PAVADINIMAS	PASTABA
01	AUKŠTAKALNIO G.	PROJEKTUOJAMA
02	INFILTRACINIS SAUSINIMO TELKINYS	2.22 arų

SUSISIEKIMO DALIES SUTARTINIAI ŽYMĖJIMAI

ŽYMĖJIMAS	REIKŠMĖ
	NAGRINĖJAMOS TERITORIJOS KADASTRINIŲ SKLYPŲ RIBOS
	KADASTRINIŲ SKLYPŲ RIBOS
	PROJEKTUOJAMI GATVĖS BORTAI
	PAGRINDINĖS SUSISIEKIMO KOMUNIKACIJOS AŠIS
	ARDOMA
	PROJEKTUOJAMAS ŠLAITAS

Kval. pat. dok. Nr.



Statinio pavadinimas:
Aukštakalnio gatvės sklypuose kad. Nr. 4162/0200:2041, 4162/0200:2042, Didžiasalio k., Nemėžio sen., Vilniaus r. sav. statybos projektas

Atestato Nr.	Pareigos	Vardas, pavardė	Parašas	Data
A1213	PV, PDV	Joana Janulevičienė		2023
21015	S PDV	Ilmantė Jarašūnienė		2023

Brėžinio pavadinimas:	Laida
Nužymėjimo planas	0

Kalba: LT
D.R. (pagal įgaitojimą)

Dokumento žymuo:	Lapas	Lapų
GP22-906-PP-S -02	2	2

LAPAS 1